



ELRUMALYA

For Trading & Services CO. Ltd

Company Profile

Elrumalya for Trading & Services Co. Ltd

PROFILE

Mission:

Elrumalya Company was established mainly to offer total solutions of power & Civil Works that meets customer satisfaction and is best suited for local situation in our country. Related to this are studies, training, technical support and after sale services to ensure systems sustainability.

Elrumalya Company provides superior consulting, designing, implementing services for managing operation and maintenance of Power & Civil works in the Electrical & Power industries. Elrumalya Company brings a fresh and innovative approach to consulting services, acting as liaison between the end-user and system provider. Our goal is to exceed the expectations of every client by offering outstanding customer service, increasing flexibility and greater value, thus optimizing system functionality and improving operation efficiency. Our associates are distinguished by their functional and technical expertise combined with their hands-on experience, thereby ensuring that our clients receive the most effective and professional service.

As experts in Electric, Power, Renewable Energy, Air Conditioning systems, Water Treatment & Filtration and Civil Works, Elrumalya Company is involved in every stage upon client selection of Power Systems & Civil Works from designing, implementation to completion offering continual functional and technical support. Our extensive skills encompass all aspects of implementation and operation, including system requirements definition, development of specifications for client approval and system designing, our implementing and maintenance teams are ready to answer any inquiries comes from our client to meets their needs. Typically, we are on-site at the systems locations handling client contact, providing functional & technical training, support and resolving any all troubleshooting issues that arise when the client initiates system problem in a live setting.

Elrumalya Company has a long term of experience in Renewable Energy System, specifically the Solar Energy, Wind Turbine, Carbon Credit and Environmental Solution. We are involved and experts in designing and implementation of any field related to the Power Systems and Solar Energy Systems such as Water Solar Pumps, Solar Street Light, Off Grid Systems,



Solar Energy for Telecom Systems, UPS, Stabilizer, etc. We used Solar Pumps to provide water for residential and irrigation.

As we are well-known and have excellent reputation addition to our great experiences in the Market, we have been awarded a lot of projects regarding Power and Solar Energy to different Clients. The on-going projects now are for Kenana Sugar Company and KIAS Project.

We have partnership with German Companies like Asantys, Lorentz, MSB and Würth Solar, and with Chinese Companies like BLD and Leadsun.

The Company is also involved in Mining. So, we have concessions for Mining in South Darfur State. There is a potential for mining in Sudan.

Business:

1- Power Systems generally, Elrumalya Company offers total energy solutions which are best suited to your particular case technically, economically and environmentally. Solutions in our offered systems includes supplying diesel generators for all ranges, Uninterrupted Power Supply Systems, Chargers, Inverters, batteries, Stabilizers, etc. We provide technical assistance for systems installation and commissioning.


2- In the UPS field we are suppliers of OFF-Line/ Line Interactive and True-On-Line systems from the well known suppliers of UPS systems Benning, Chloride and Liebert UPS Systems France. We offered units from the 1 kilo Volt-Ampere up to 1000 kVA, which are fully automated and can be integrated into computer networks.

3- Supplying and installation of diesel generators ranges from 1 kVA up to 2000 kVA including after sales support and the preventive maintenance needed.

4- Supplying of batteries ranges from 70Ah to 3000Ah used for different power applications.


5- We provide to our customer the total solutions in the PV and Wind Energy field, choosing for him the good solar products, batteries and other accessories after sizing the system by different tools.

6- Supplying of all parts of lightening & earthing protection systems



Implemented Projects:

1. Construct a steel shelter for protecting a diesel generator from bad environmental conditions (SUDATEL – Wau).
2. Supply, installation and commissioning of solar system for Sudatel rural telecom project.
3. Design and commissioning of solar system for GSM operator company repeaters.
4. Complete Preventive maintenance for three Diesel Generator's of 100 kVA each. (Civil Aviation – Khartoum).
5. Designing, supplying and installing of air conditioning system for a meeting hall. (NTC – Khartoum).
6. Supplying computer notebooks. (Investment ministry – Khartoum).
7. Supplying 30 DELL PC's. (White Nile Petroleum Operating Company- Khartoum).
8. Training on UPS theory and applications. (Civil Aviation Authority- Khartoum).
9. Installation of 2 X60KVA UPS -2Hrs parallel redundant system for SCADA System - NEC& 2 X 160KVA UPS -2Hrs for Air-conditions.
10. Mobitel Power Factor Correction Arkwait Call Center.
11. Supply, installation and commissioning of Battery for Machine of Coca Cola –Dal.
12. Supply, installation and commissioning of UPS 2X80KVA UPS parallel redundancy with Back time 30min Dal.
13. Name of project: Design, Construction and refurbishment
Client: SUDAN BANK
Location: Ministry of Information and Communications (Khartoum).
14. Name of project: Refurbishment
Client: DIHATSU MOTORS
Location: Khartoum main office.
15. Name of project: Refurbishment
Client: Ministry of Health
Location: Khartoum
16. Name of project: Refurbishment
Client: University of Sudan for Sciences & Technology
Location: Khartoum
17. Name of project: Refurbishment
Client: African International University extension
Location: Khartoum
18. Supply, installation and commissioning of UPS 2X160KVA parallel redundancy with Back time 60min each Trasul-Sudatel.
19. Supply, installation and commissioning of UPS 2X40KVA parallel redundancy with Back time 60min each Sudaservice-Sudatel.



20. Installation & Maintenance of complete power network for Zain include low & High Tension for BTS's.
21. Supply & install solar System for Cotton Corp-Portsudan store
22. Supply, installation and commissioning of oil cooled stabilizer 300KVA -Sudatel.
23. Name of Project: Roads Marking
Client: Suni for Engineering & Agriculture Co. Ltd
Location: Darfur Region
24. Name of Project: Solar Water Pump
Client: Pulse Engineering Company
Location: Red sea state
25. Name of Project: Solar Water Pump
Client: Tepin Engineering Company
Location: Darfur Region
26. Name of Project: Solar Water Pump
Client: CIS Organization
Location: Darfur Region
27. Name of Project: Supply & Delivery of Sand
Client: UNAMID
Location: Darfur Region
28. Name of Project: Solar Water Pump
Client: Suni for Engineering & Agriculture Co. Ltd
Location: Darfur Region
29. Name of Project: Solar Street Light
Client: Suni for Engineering & Agriculture Co. Ltd
Location: Darfur Region
30. Name of Project: Solar Street Light (Qty 1000) + Fosera Solar System (Qty 300)
Client: Kenana Sugar Company
Location: Kenana Site
31. Name of Project: Solar Street Light (Qty 250)
Client: Kenana Sugar Company
Location: Kenana Site
32. Name of Project: Solar Water Pump
Client: NCA
Location: Amakasara, South Darfur
33. Name of Project: Solar Water Pump
Client: NCA
Location: Hassa Hessa, Central Darfur Region
34. Name of Project: Solar Water Pump
Client: NCA



- Location: Hamedia, Central Darfur Region
35. Name of Project: Abugroon Solar Street Lights Project
Client: Mohamed Elmardi Eltigani
Location: Khartoum Bahri, Abugroon.
36. Name of Project: Abugroon Solar Water Pump Project
Client: Mohamed Elmardi Eltigani
Location: Khartoum Bahri, Abugroon.
37. Name of Project: Solar Street Lights Project
Client: Alhaddad for Agricultural Improvement Project
Location: Omdurman.
38. Name of Project: Solar Street Lights Project (Qty 100) + Solar Water Pump (Qty 3)
Client: Ministry of Physical Planning and Public Utilities.
Location: Zalingei, Central Darfur.
39. Name of Project: Solar Street Lights Project (Qty 75) + Solar Water Pump (Qty 2)
Client: Ministry of Physical Planning and Public Utilities.
Location: Zalingei, Central Darfur.
40. Name of Project: Solar Water Pump Project.
Client: NCA.
Location: Solo Village, Zalingei, Central Darfur.
41. Name of Project: Solar Street Lights Project
Client: National Student Welfare Fund.
Location: Khartoum.
42. Name of Project: Solar Street Lights Project
Client: Alabbasya Tagali Locality.
Location: Alabbasya Tagali.
43. Name of Project: Solar Water Pump Project
Client: Mulhim Elhassan
Location: Khartoum

References:

- Sudatel-Power Dept.- Eng. Daw Elbait Balila
- Sudatel-Civil Dept. Eng. Amer Khamis
- Civil Aviation Radar Dept Eng. Altahir Abdel Latif
- NEC -Eng. Tariq Khalifa
- WNPOC – Mr. Moheb
- Eng.Hadi Gidaree –Dal
- Kenana Sugar Company



- Norwegian Church Aid (NCA), Nyala Office.
- Ministry of Physical Planning and Public Utilities – Central Darfur State.
- National Student Welfare Fund.





El Rumalya for Trading & Services Company was registered in November 1999 as a Trading and Servicing Company; it covers a wide range of works and activities in the wide area of services as follows:

- Electrical and Control
- Earthing of lightening arrestors, generators, air conditionings, steel work
- Building construction
- Road & airport construction & bridges
- Mining works
- Renewable Energy (Solar Energy)
- Water Harvesting projects
- Water supply and sanitary consultancy work
- Traffic safety design & implementing projects (especially traffic signals)
- Public Transport
- Environmental Management
- Car Services
- Road furniture projects (especially road marking & lighting)



- Road Pricing Techniques
- Pavement Management System
- Chemical & Mechanical Soil Stabilization Techniques
- Integrated Intelligence Management works (Cities & Borders Security Management).

Equipments:

- (1) Shattering 400 m²
- (2) One car [Pick up]
- (3) Two Concrete mixers
- (4) Mechanical tools
- (5) Electrical tools
- (6) Air conditioning of Refrigeration tools
- (7) Survey Equipment.
- (8) Design & Analysis software's
- (9) Road Marking Machine

Staff



Mechanical of Air conditioning Engineers:

- ✚ Fath Elrahman Ahmmed Mohammed B.Tech 1988
- ✚ Mustafa Abo Emam B.Tech 1990
- ✚ (4) Technicians

Electrical & Electronic Engineers:

- ✚ Elhadi Hassan Ahmed B.Tech 1989
- ✚ Eisa Ali Mohamed BS 2003
- ✚ Hind Yousif Shambal Diploma 2001
- ✚ (4) Techni

Civil Engineers:

- ✚ Adam Ibrahim Ali B.Tech 1989
MS 2004
- ✚ Abdala Elsadig Abdala B.Tech 1989
- ✚ Yasir Mohamad RabeH Diploma 1998
- ✚ Ahmed Yousif Shambal BS 2008

Renewable Energy Engineer:

- ✚ Mufadal Ibrahim Ali BS 2000
MS 2003

Surveyors:

- ✚ Mohamad Abdrahman Al Amin BS 1982
MS 1994
- ✚ Yasin Mubark El Daw Diploma 1989

Water Engineers:

- ✚ Mohamad Khalil Mohamad Diploma 2004
- ✚ Salma Mohamad Salih Diploma 2007



18/12/2016

Client: شركة الرماليه

Certificate Number. (1071)

Subject. Au Test result


Item	Serial number	Field code	Result
			Au g/t (gram per ton)
1	471	R1	24.771
2	472	R2	5.400
3	473	C1	0.170
4	474	C2	21.828
5	475	C3	8.971
6	476	C4	5.343
7	477	P.1	7.257



Done by



Approval



RedRock
Central Laboratory

بِسْمِ اللَّهِ الرَّحْمَنِ الرَّحِيمِ



اتحاد الغرف التجارية
UNION OF CHAMBERS OF COMMERCE

شهادة عضوية
Membership Certificate

الرقم : 18830

Name: شركة الرماليلة للتجارة والخدمات المحدودة
Member of Chamber: العضو غروفة : المستوردين و المصدرين
Date: 2018-01-04
Validity up to 31 December 2019 تسري هذه الشهادة حتى ٣١ ديسمبر

مدير عام اتحاد الغرف التجارية

Established in 1908 عام

رقم الشهادة د (1113)

بسم الله الرحمن الرحيم



OCEWC

مجلس تنظيم مقاولي الأعمال الهندسية شهادة تسجيل

بهذا يشهد المجلس بأن السادة/ شركة الرمالية للتجارة والخدمات المحدودة
قد تم تسجيلها مقاول وفق قانون مجلس تنظيم مقاولي الاعمال الهندسية لسنة 2003 م في سجل
المقاول تحت الرقم (1281) حسب القواعد المنظمة لعمل المقاولات .

صدر تحت توقيعي وختم المجلس في يوم 21/صفر/1436هـ الموافق 3 /ديسمبر/2015م.

كاه 3.12.15
م.أ محمد صالح الحسن سميع

المسجل المكلف





Certificate of Registration 2018

This is to certify that

ELRUMALYA FOR TRADING & SERVICES CO. LTD

AZZEHUR DISTRICT, MOHAMED NAJEEB STREET, ALNIEMA LAUNDRY
BUILDING FLOOR 1, P.O.BOX 6717, KHARTOUM, SUDAN - 11111

is registered with U.S. Food and Drug Administration as required by 21 CFR Part 1, Subpart H, and the Public Health Security and Bioterrorism Preparedness and Response Act of 2002.

U.S. FDA Registration Number : 12440405014

Date of Registration : February 07, 2018

U.S. Agent : LIBERTY MANAGEMENT GROUP LTD.

Certificate Number : 12440405014

Certificate Expiry Date : February 07, 2019

Food Products Listed :

FOOD SWEETENERS (NUTRITIVE), EDIBLE SEED AND EDIBLE SEED PRODUCTS, SPICES, FLAVORS, AND SALTS, SESAME SEEDS, HIBISCUS, PEANUTS, GUM ARABIC, HONEY

This certificate does not make representations or warranties to any person or entity other than the named certificate holder; it is issued for record keeping purpose only. This certificate does not denote endorsement or approval of certificate holder's facility or product by the U.S. food and Drug Administration. Liberty management Group Ltd. assumes no liability to any person or entity in connection with the foregoing.

The U.S. Food and Drug Administration does not issue a certificate of registration, nor does the U.S. Food and Drug Administration recognize a certificate of registration. Liberty Management Group Ltd. is not affiliated with the U.S. Food and Drug Administration.

LMG LIBERTY
MANAGEMENT
GROUP LTD.

75 Executive Drive, Aurora, Illinois, USA
www.fdahelp.us

A handwritten signature in black ink that reads "Manoj Zacharias".

Manoj Zacharias

President

Liberty Management Group LTD.

Dated: February 07, 2018



اتحاد المهةاولين السودانين

Sudanese Contractors Association

الغرفة القومية للمهةاولين والخدمهات الهندسية

(معاولي البنى التحتية شعبية)

MEMBERSHIP CERTIFICATE

شهادة عضوية 2017

The Sudanese Contractors Association hereby certifies that: بهذا يشهد اتحاد المقاولين السودانيين بأن:

Is a member of the association and therefore shall be obliged to the association's rules and follow The resolutions issued by the executive committee.

شركة الرماية للتجارة والخدمات المحدودة

عضواً عاملاً وتسري عليه لوائح النظام الأساسي
للاتحاد وكل القرارات التي تصدر من اللجنة التنفيذية

رقم التسجيل:

2016-2732 - أم س -
تاريخ تسجيل العضوية:

2016/04/04
تاريخ إصدار الشهادة:

2017/12/07
تسري هذه الشهادة حتى:

2018/12/06

Registration No :
Date of Registration :
Date of issue :

السيد: بكري محمد عبد المنطلب
رئيس الشعبة

المهندس: سر الختم عوض صالح
رئيس الاتحاد





In The Name of Allah The Most Gracious The Most Merciful

THE REPUBLIC OF THE SUDAN
MINISTRY OF JUSTICE



COMMERCIAL REGISTRATIONS DEPARTMENT

No. of Certificat 14304

The Companies Ordinance, 1925

Certificate of Incorporation
(PRIVATE COMPANY)



I hereby certify that the
ELRUMALYA FOR TRADING & SERVICES CO.LTD

on this day incorporated under the Companies Ordinance,
1925 and that the Company is limited.

given under my hand at Khartoum

This 11th day of November One Thousands Nine hundred and Ninty Nine

Fees paid : 12
Duty on capital:12.500

I hereby certified this is a true copy from the original certificate
issued ON 11/11/1999 Is Fees collected vide receipt NO 472255
DATED 8 /7//2010

(Sig.)
AHMED ELFAKI ALI
REGISTRAR OF COMPANIES


IGBAL OSMAN EDRIS
REGISTRAR OF COMPANIES
ACTING



اتحاد الامة او ليين السودانين
Sudanesse Contractors Association
التقريبه القومية والوطنية والاشتراكية
شعبية)

(221 02400 / 01 ت)

MEMBERSHIP CERTIFICATE 2022
شهادة عضوية 2022

The Sudanese Contractors Association hereby certifies that:

شركة انور هاشمية للتجارة والتطبيقات الهندسية
عضوية اتحاد وتنسري عليه لوائح النظام الاتحادي
للاعمار وكل القرارات التي تصدر من اللجنة التنفيذية
رقم التسجيل:

Is a member of the association and therefore shall
be obliged to the association's rules and follow
The resolutions issued by the executive committee.

Registration No :
Date of Registration :
Date of issue :

S C A - 2732 - 2016
04/04/2016
02/03/2022
01/03/2023
رقم التسجيل:
تاريخ تسجيل الجمعية:
تاريخ إصدار الشهادة:
تسري هذه الشهادة حتى:

Shahab Khalid
رئيس الاتحاد
رئيس الاتحاد



Mohamed
رئيس الاتحاد
رئيس الاتحاد

**TO WHOM IT MAY CONCERN**

We, Omdurman National Bank - hereby certify that Mrs. ELRUMALYA FOR TRADING & SERVICES CO.LTD maintains USD account with our khartoum branch under No. (59614) sush account is well conducted.

This Certificate has been issued upon our Customer's request without any Responsibilities on our part

OMDURMAN NATIONAL BANK**KHARTOUM BRANCH**

بِسْمِ اللَّهِ الرَّحْمَنِ الرَّحِيمِ

بِسْمِ اللَّهِ الرَّحْمَنِ الرَّحِيمِ

بِسْمِ اللَّهِ الرَّحْمَنِ الرَّحِيمِ



٨١٧٩

قيد رقم

استمارة رقم (٦)

قانون تسجيل المصدرين والمستوردين لسنة ٢٠٠٨ م

شهادة تسجيل

نشهد بأن السادة / شركة الرمالية للتجارة والخدمات المحدودة *****
وقد سجل طبقاً للتصريح قانون تسجيل المصدرين والمستوردين لسنة ٢٠٠٨ م. واللاحة الصغرة بمقتضاه
مصدر مجموعة (١) حبوب (٢) جلود ومصنوعات جلدية (٣) أعلاف ومواد أولية للأعلاف
(٤) قطن ومنتجات قطنية (٥) منتجات غذائية (٦) منتجات معدنية (٧) منتجات غابية (٨) خضر
وفاكهة (٩) زيوت طعام (١٠) منتجات بحرية (١١) بترول ومنتجاته (١٢) مستوحات (١٣) لحوم
وحوانات حية *****
مستورد مجموعة :- ١/ وسائل نقل (٢) اسبيرات ومعدات ورش (٣) معدات واليات زراعية
(٤) معدات واليات صناعية (٥) زيوت وشحوم بترول ومنتجاته (٦) أسمدة وكهياويات ومبيدات
ومحسسات / مواد خام / مواد تعبئة / مواد بناء / أجهزة كهربائية وملحقاتها
/ غزول ومنسوجات وملبوسات / اثاثات منزلية ومكتبية *****
صدرت هذه الشهادة تحت توقيعي في الخرطوم في اليوم ١٨ / شعبان / ١٤٣١ هـ
الموافق ٢٠١٠/٧/٢٨ تمري حتى ٢٠١١/١٢/٣١ م
الرسوم المتحصلة ١٢٥٠ جنيه رقم الإيصال: - ٧٢٣٨٦٦
توقيع مراقب سجل المصدرين والمستوردين بعد مراجعة الرسوم

سید عمر عبد الغنی

سمیه عمر عبد الغنی

سجل المصدرين والمستوردين



حید

بِسْمِ اللَّهِ الرَّحْمَنِ الرَّحِيمِ



اتحاد الغرف التجارية
والتجارية

UNION OF CHAMBERS OF COMMERCE

شهادة عضوية

Membership Certificate

الرقم : 18830

Name: شركة الرمانية للتجارة والخدمات المحدودة
Member of Chamer: عضو غرفة ، المصدرين والمستوردين
Date: 2010/7/6
Validity up to 31 Decemer 2011 تسري هذه الشهادة حتى 31 ديسمبر

مدير عام اتحاد الغرف التجارية



التاريخ: ٢٠١٠/٧/٨ م

دض/اع/م

السيد / شركة الرمالية للتجارة والخدمات المحدودة
السلام عليكم ورحمة الله تعالى وبركاته

الموضوع / الرقم التعريفي الضريبي

شركة الرمالية للتجارة والخدمات المحدودة

يسرني ان افيد سيادتكم بأن الرقم التعريفي الضريبي الخاص باسم / الشركة اعلاه

هو:

١	١	٠	٠	١	٠	٨	٥	٦	٩	٠	٠
---	---	---	---	---	---	---	---	---	---	---	---

يمكنكم مباشرة كافة ما يتعلق باجراءاتكم داخل الديوان باستخدام هذا الرقم وكذلك
يمكنكم استخدامه لاغراض الاستيراد والتصدير بهيئة شرطة الجمارك .
سوف يحل هذا الرقم محل البطاقة الضريبية التي كانت تحملها الشركة وتحتاجون
لاعتياده عند الاجراءات التي كانت تقدم فيها البطاقة .

والله موفق ..

عبد الله المساعد ادريس
ع/ الامين العام لديوان الضرائب



صورة للسيد/مدير المركز الضريبي الموحد شمال

أورليك ضرائب ١٥

جمهورية السودان

وزارة المالية والتخطيط الاقتصادي



B رقم: ٦٠١٥٧٢ الضرائب

رقم: ٧٠٤٥٠ / ٢٠١٦

السيد / السيد / السيدة / السيدة (المستفيد من الضريبة)

ضريبة الدخل
شهادة خلو طرف من الضرائب

الاسم / رقم الهوية / رقم الهاتف / رقم الإقامة / رقم القيد

شهد بأن المذكور أعلاه يعتبر خالي الطرف من أية التزامات ضريبية مستحقة حتى تاريخه أي اليوم... من شهر... سنة... ٢٠١٦ وهذا يعني سداده لما عليه من التزامات مستحقة أو تقديمه لضمانات كافية عنها أو عدم حضوره للضريبة طبقاً لنصوص القانون.

أما في القانون...
ع / أمين عام ديوان الضرائب
ع / أمين عام ديوان الضرائب

ملاحظة: يسرى مفعول هذه الشهادة لمدة ثلاثة أشهر من تاريخه فقط.

دار الطباعة والتجليد ٢٠/١٠/٢٠٠٨ م ٥٠٠٠٠٠٠٠
٢٥ JUL 2016
إلى الأمين الموحد للضرائب



KJ

أز/ مالي رقم (٩)

1362117

مكتب: الشركاء المتجارة محافظة: البحرطوم ولاية: البحرطوم

شهادة إبراء ذمة

التاريخ: / / ١٤

الموافق: ٢٠١٠/٧/٦ م

رقم الملف: ١٤٤٦

السيد: وليد عزاري الشباري و ذرور فريوق محمد

في سجل تجارته

بهذا نشهد بأن السيد: شركة ام صالحيه

خالى الطرف عن أية التزامات زكوية عن نشاطه: تجاري حتى تاريخه أي

يوم: ١ من شهر: ١ سنة: ٢٠٠٨ الموافق / ٢٠٠٨ م.

وهذا يعني سداد ما عليه من التزامات مالية مستحقة وتقديمه لضمانات كافية أو عدم

خضوعه للزكاة طبقاً للفصوص القانون.

كريم محمد

ع/ أمين عام ديوان الزكاة

محمد

ع/ أمين عام ديوان الزكاة

ملحوظة: يسرى مفعول هذه الشهادة إلى يوم: شهر: سنة: الموافق / / ٢٠ م



United Nations Global Market for Elrumalya Company

UNGM Number: 191412




هيئة الطرق والجسور والمصارف والنقل
إدارة الطرق والجسور

شهادة تأهيل شركات المقاولات

بهذا تشهد إدارة الطرق والجسور والمصارف بهيئة الطرق
والجسور ومصارف المياه والنقل - وزارة التخطيط والتنمية العمرانية
بأن السادة شركة / الرمالية للتجارة والخدمات المحدود .
قد تم إعتمادهم وتأهيلهم بالمجموعة (ز) ، وذلك في مجال أعمال اثاثات الطرق

صدر تحت توقيعي في يوم الثلاثاء الموافق: 28 / من شهر سبتمبر لعام 2010م


م. أزهرى محمد السنوسى
مدير إدارة الطرق و الجسور والمصارف
2010/9/28



التاريخ: ٢٠١٠/٧/٨ م

دض/أع/م

السيد / شركة الرمالية للتجارة والخدمات المحدودة
السلام عليكم ورحمة الله تعالى وبركاته

الموضوع / الرقم التعريفي الضريبي

شركة الرمالية للتجارة والخدمات المحدودة

يسرني ان افيد سيادتكم بأن الرقم التعريفي الخاص باسم / الشركة اعلاه

هو:

١	١	٠	٠	١	٠	٨	٥	٦	٩	٠	٠
---	---	---	---	---	---	---	---	---	---	---	---

يمكنكم مباشرة كافة ما يتعلق باجراءاتكم داخل الديوان باستخدام هذا الرقم وكذلك
يمكنكم استخدامه لاغراض الاستيراد والتصدير بهيئة شرطة الجمارك .
سوف يحل هذا الرقم محل البطاقة الضريبية التي كانت تحملها الشركة وتحتاجون
لاعتماده عند الاجراءات التي كانت تقدم فيها البطاقة .


والله الموفق ،،،

عبد الله المساعد ادريس
ع/ الامين العام لديوان الضرائب




صورة للسيد/مدير المركز الضريبي الموحد شمال

PICTURES OF IMPLEMENTED PROJECTS



1- Solar Water Pump Project Abugroon Project, Khartoum





2- Solar Street Light Project Abugroon Project, Khartoum





3- Solar Water Pump Project Alesailat Project, Khartoum



4- Solar Street Light Project Central Darfur State, Zalingei






5- Solar Street Light Project Kenana Site






6- Solar Water Pump Project NCA, Central Darfur State



7- Solar Street Light Project National Student Welfare Fund, Khartoum



1. INTRODUCTION:

A comprehensive geological and mineral Exploration survey of South of Darfour would facilitate accelerated discovery and development of substantial mineral potential. Based on the known geology and expected discovery of diversified mineral deposits such proposed surveys in conjunction with appropriate follow up strategic could produce investments atmosphere in the mineral sector of the Sudan to very high level of economic benefits for the country. To appreciate the total effect of the mining industry that would have on the economy of the Sudan, the direct revenue generating benefits from accelerated development of mineral sector must be added to the sizable indirect benefits that would result from the multiple use of the infrastructure such as roads, railways, schools, hospitals and utilities. In addition, the tax benefits from the mineral sector could be used to promote broader based natural development.

LOCATION AND PHYSIOGRAPHY OF SOUTH OF DARFOUR

1.1 Location

Nyala town is the Capital of South of Darfur region and our position located North of Nyala town of about 90 km in the longitude $24^{\circ} 25' 13''$ and $24^{\circ} 26'$ East and latitude $12^{\circ} 30'$ and $12^{\circ} 31'$ in the Western of Sudan & South of Darfur state. It extends over an area of 40,000 km².

The area is favourably located in relation to the country's railway network: Port Sudan – Atbara = 475 km, Atbara – Khartoum = 315 km. the line links Khartoum to Kosti and Al Obeyed in the North of Kordufan while a branch line connects Al Obeyed with East of Darfur then connect to the South of Darfur.

1.2 Water Supply:

As Darfur Region is made up of base rocks in completely arid zone, ground water supplies are therefore unlimited. Two types of groundwater occur: a ground water stockwork in the Nubian Sandstones and a subsoil ground water level near the surface in the alluvial of the larger valleys which is highly dependent upon continued feeding by annual rainfalls. The salinity of this water is generally high.

1.3 Present Study:

Gold has been worked in Sudan from a very early period gold appears to be among the first metals known and used by man. It occurs in nature as a highly pure metal and is treasured because of its color, luster, extraordinary ductility and its resistance to corrosion. Its early uses in medicine and dentistry date to the ancient Chinese and

Egyptians. In the middle ages, the demand for gold led to intense ,unsuccessful trails to convert base metals into gold, which became the basis for Chemical Science. The search for gold has been an important factor in world exportation and development of world trade. Besides its use for monetary reserves, gold is used in private sectors principally for investment and fabrication. The largest industrial use is jewelry.

In the Sudan , as in other “shield areas” virtually all the gold and base metal deposits, occur in greenstone belts. The greenstone consist of basic and ultra-basic rocks which represent compressed and deformed slices of oceanic crust often referred to as ophiolites.

Current study will attempt studding gold occurring at shearing , mineralized zone, alteration .

The work was executed for one day filed

During the field work the area was surveyed regionally , visiting more than seven observation points. Global Positioning System (GPS) was used to fixit observation points and navigation to the area. Mapsource is used to download data from GPS.

1.4 Study Objectives :-

A main objective of the studay is to carryout a reconnaissance geological survey for economical gold occurrences South of Darfur as requested by ELRUMALYA for trading & Services CO.LTD.

The company is proceeding to complete the steps to license the area for mining and exploitation of gold and associated metals.

2. REGIONAL GEOLOGY OF SOUTH DARFUR DESERT

2.1 Abu Harik Series:

Comprises highly migmatitic, partly granitized gneisses and amphibolites which have reached the amphibolite facies of regional metamorphism.

2.2 Kurmut Series

Consists of metasediments series of quartzite, schists, marble, calcsilicate rocks, gneisses and amphibolites all metamorphosed in the amphibolites facies.

2.3 Rahaba Series

The acidic quartzo – felspatic gneisses, biotite-garnet gneisses and amphibolites conformably overlie the Kurmut Series. Large portion of the series are migmatized and granitized. Pegmatites in quartzo felspatic gneisses contain minable mica.

2.4 Absol Series:

Consists of a series of quartz –mica schist and quartzitic schist with layers of quartzite, ferruginous quartzite, graphite schist, manganese schist and rare intercalation of marble and calcsilicate schist.



Fig () The placer Area ... the local people getting placer gold



3-Field Descriptions:

2.1 Table No (1) : result of gold in ppm

Serial	Field No.	Longitude	Latitude	Au (ppm)
1	R1	12° 30' 46.0"	24° 24' 27.6"	24.771
2	R2	12° 30' 58.4"	24° 25' 13.0"	5.4
3	C1	12° 30' 06.0"	24° 17' 30.4"	0.170
4	C2	12° 30' 06.0"	24° 17' 30.4"	21.828
5	C3	12° 30' 06.0"	24° 17' 30.4"	8.971
6	C4	12° 30' 06.0"	24° 17' 30.4"	5.343
7	P1			7.257

Description

R1 :

New location for artisanal activities , sample has been taken from 1 meter depth on shearing zone of about 400 meters long and 2 meters width.

R2 :

An old location for artisanal activities , of about 7 meters depth and 1 meter width and about 300 meters long, the activities has been stopped because the risk in the place.

C1, C2, C3,C4 :

This sample from the retail of quartz vein and more than 3500 ton available in the same block.

P1:

This sample taken from surface as placer target zone, and found artisanal working and getting placer gold.



Conclusion and Recommendations

Reconnaissance field survey For South of Darfur. A programme have been carried out over gold occurrences in the area after been delineated by remote sensing. Program aim to establish whether the gold mineralization has sufficient potential in term of size and grade to meet the minimum target requirements.

Sample taking from sheared and mineralized rocks at the area.

Sample prepared and analyzed at Red Rock laboratory Khartoum Sudan

The result show potential for gold above (table No.1).

The fast regional geology and the interpretation of remote sensing and the geological setting of the areas are favorable for gold mineralization so it is suitable area for gold production in systematic working.

A basic factor in any exploration effort is to increase geological knowledge of the mode of occurrence of gold ore deposits. The second is to examine the surface and near surface geology of any mineralized area and to gain a full set of sample data with measurements that are reproducible within predetermined limits. The principal objectives are to:

1. Examine selected areas and provide detailed geological data for estimation of resource quantities and grades, Geochemical sampling, trenching& pitting .
2. Obtain both reliable and representative data for mine planning and design of prototype treatment plant.
3. Identify any morphological or lithological features that might affect proposed methods of mining and treatment
4. operate with an eye to possible environmental constraints and produce an evaluation within budget cost estimations that is also environmentally friendly.
5. The area contain placer gold

- ✓ The concession area is covered by sediments that do not carry through the signature of the underlying rock. Gold anomalies rather reflect the thickness of the sediments than the prospectively of the rock below (regions of sub-crop are higher in gold concentration than regions of black soil). As such, further detailed chemical studies on surface soils justified.

✓





化学分析报告



实验批次: 2010化4301

样品数量: 6

收样日期: 2010年5月11日
报告日期: 2010年5月12日

实验编号	送样编号	样品种类	分 析 结 果		单 位: 10 ⁻²
			Pb	Cu	
8345	1#	原始铅矿	60.80		
8346	2#	铜矿			
8347	3#	烟灰	17.26		
8348	4#	高品位铅矿	62.91		
8349	5#	铅渣	77.71		
8350	6#	铅渣	60.46		
			41.01		
实验编号		送样编号	分 析 结 果		单 位: 10 ⁻⁶
			Au	Ag	
8345	1#	原始铅矿	5.58	19.2	
8346	2#	铜矿			
8348	4#	高品位铅矿	2.92		

DZG93-01、DZG93-05

- 1、固体样品保留一个月, 液体样品保留7天;
- 2、本结果仅对来样有效;
- 3、本报告未经本室书面批准, 不得复制(完整复制除外)。

备 注

批准人: *[Signature]* 制表: *[Signature]* 校对: *[Signature]*

检测单位: 广东省佛山地质局实验室

电话: (0757)83329500 邮编: 528030

地址: 广东省佛山市卫国路43号24座

电子邮箱: fsdzsys@163.com

本报告第 1 页共 1 页

支行

Ministry of Minerals
Geological Research Authority of Sudan
Chemical laboratory
Laboratory Report No. (2559)

The samples listed below have been analyzed for the element noted by AAS Method, and the results have been expressed in ppm & percent.

Sample Number		ppm	%	%	%	%	ppm	%
Lab.	Sender	Au	Ni	Cu	Zn	Pb	Ag	Fe ₂ O ₃
1404	Umm 001	3.74	0.00017	0.181	0.0086	9.112	0.0665	14.54
1405	Umm 001A	23.92	0.00032	1.306	0.0049	19.03	0.0468	10.38
1406	Umm 002	0.07	0.00022	0.052	0.0043	1.78	0.0005	3.92
1407	Umm 002A	1.53	N.D	0.3312	0.0027	9.22	0.048	5.472
1408	Umm 003	2.74	0.00017	0.00151	0.0059	0.386	0.0399	4.608
1409	Umm 004	0.31	N.D	0.0648	0.005	10.39	0.1628	0.234
1410	Umm 001BC	0.16	0.0024	0.0384	0.0038	0.017	0.00057	0.371
1411	Umm 001B	0.11	0.00172	1.2142	0.0096	2.18	0.0044	7.30

Sample Number		%	%	%	%	%	%
Lab.	Sender	CaO	MgO	Fe ₂ O ₃	Fe	SiO ₂	L.O.I
1403	Umm 0015	34.01	3.16	0.29	0.202	36.65	6.16

Sender Reference: شركة الرمالية

Chief Chemist: -----

Analyzed by: Chemical Lab.

Date: 17/10/2010

Ministry of Minerals
Geological Research Authority of Sudan

بسم الله الرحمن الرحيم

THE REPUBLIC OF THE SUDAN

جمهورية السودان

MINING LEASE OF () NO. _____

عقد إيجار تعدين (ذهب (سوي) رقم: ١١/٥٩

HOLDER: شركة الرمالية للتجارة والذخائر المروية
DATE OF ISSUE: ١٤/١١/٢٠١١
AREA: ٣ كم^٢
DISTRICT: نبال
STATE: جنوب دارفور



MINING COMMITTEE SECRETARY
GEOLOGICAL RESEARCH AUTHORITY OF SU,
MINISTRY OF MINERALS
P.O. BOX 410 KHARTOUM

سكرتارية لجنة التعدين
الهيئة العامة للأبحاث الجيولوجية
وزارة المعادن
ص.ب. ٤١٠ الخرطوم

بسم الله الرحمن الرحيم

وزارة المعادن

الهيئة العامة للأبحاث الجيولوجية

الخرطوم ص ب ٤١٠

الاتفاقية الخاصة لتعدين الذهب الرسوبي على المستوى الصغير بين الحكومة

و شركة الرمالية للتجارة والخدمات المحدودة

عقد رقم (59/2011)

تكون ملكا للدولة ممثلة في الحكومة القومية كل المواد المعدنية الموجودة فوق اراضيها او تحتها او تحت مياهها الإقليمية او على جرفها القاري ويكون لها الحق المطلق في البحث والاستكشاف عن كل المواد المعدنية والتصرف فيها، وحيث ان الحكومة القومية ممثلة في الهيئة العامة للأبحاث الجيولوجية وفقا للقانون ترغب في تطوير وتفتين **تعدين الذهب**

الرسوبي على المستوى الصغير في المناطق التي يتوفر فيها

وحيث إن : - شركة الرمالية للتجارة والخدمات المحدودة

وعنوانها :- الخرطوم حي الزهور شارع محمد نجيب عمارة مغاسل النعمة ص . ب ٦٧١٧، قد تقدمت للهيئة العامة للأبحاث الجيولوجية تطلب منحها رخصة لتعدين الذهب الرسوبي بموجب اتفاقية خاصة وفقا لاحكام المادة ٨ من قانون تنمية الثروة المعدنية والتعدين لسنة ٢٠٠٧ الفقرة (٢) فقد وافق السيد/ وزير المعادن على إبرام هذه الاتفاقية الخاصة بين الحكومة ممثلة في الهيئة العامة للأبحاث الجيولوجية ويشار إليها فيما بعد بالطرف الأول وشركة الرمالية للتجارة

والخدمات المحدودة ويشار إليها فيما بعد بالطرف الثاني وذلك وفقا للشروط والتعهدات الاتية :-



١- يوافق الطرف الاول بموجب هذه الاتفاقية الخاصة على منح الطرف الثاني رخصة لتعدين ذهب رسوبي في منطقة شمال

شرق مدينة كاس بولاية جنوب دارفور .

لمدة قدرها خمس سنوات قابلة للتجديد لمدة مماثلة كما موضح بالخارطة المرفقة وفق الإحداثيات التالية :-

Point	Lat			Long		
A	12	29	52.4	24	25	27.7
B	12	28	47.1	24	25	28.2
C	12	28	46.9	24	24	38.7
D	12	29	51.5	24	24	37.8

٢- يلتزم الطرف الثاني بعدم القيام باى عمليات حفر فى الصخور الأساسية الثابتة الا بالطرق المنجمية المتعارف عليها عالمياً واتباع إجراءات الأمن والسلامة المعتمدة والمحافظة على البيئة. وفي حالة مخالفة هذا البند يحق للطرف الاول الغاء هذه الاتفاقية فوراً.

٣- يلتزم الطرف الثاني بدفع ضريبة إرباح الأعمال أو أي ضرائب أخرى تفرضها الدولة على قطاع التعدين.

٤- يلتزم الطرف الثاني بدفع العوائد الجليلية البالغة ٧% من جملة الانتاج تدفع للهيئة العامة للأبحاث الجيولوجية.

٥- يلتزم الطرف الثاني بدفع ٢٠% صافي الإرباح لحكومة السودان ممثلة في الهيئة العامة للأبحاث الجيولوجية.

٦- يحدد الطرفان بالاتفاق كيفية ووقت تسويق الذهب المنتج عبر القنوات الرسمية وفق قوانين ولوائح بنك السودان.

٧ - تخضع الاتفاقية للحقوق الخاصة للمواطنين من اي نوع ما عدا حق التعدين للذهب الرسوبي ويجب على الطرف الثاني

مراعاة هذه الحقوق كافة وتسويتها او القيام بدفع التعويضات عنها متى لزم ذلك.

٨- يتفق الطرفان على المسائل الفنية الخاصة باستخراج واستخلاص الذهب وتطوير الإنتاج بطريقة علمية.

٩- يجوز للطرف الاول ، اذا ما اقتضت المصلحة العامة ذلك ، إلغاء هذه الاتفاقية بموجب اخطار مكتوب مدته ٣ اشهر للطرف

الثاني على عنوانه المعتمد ، او بالنشر بالصحف الخلية ، وبعد انتهاء المدة المذكورة تنتهي هذه الاتفاقية دون حاجة الى اللجوء

للقضاء او اصدار أى أداة قانونية اخرى.



١٠- ان تتم اعمال التعدين تحت إشراف مهندس تعدين او جيولوجي في موقع الإنتاج ويكون مسئولاً عن طريقة تنفيذ كل التوجيهات والإعلانات الصادرة اليه من الطرف الاول فيما يخص بالجوانب الفنية.

١١- تخضع هذه الاتفاقية لقانون تنمية الثروة المعدنية والتعدين لسنة ٢٠٠٧ م واللوائح الصادرة بموجبه وتشمل الرسوم والتفتيش والإيجارات والرقابة والإشراف وسائر الإجراءات فيما ورد به نص خاص في هذه الاتفاقية.

١٢- يجب على الطرف الثاني ان يحتفظ بتسجيلات دقيقة تشمل جميع الانشطة الادارية و الفنية وان يسمح للطرف الاول وفي اي وقت بتفتيش ومراجعة كل التسجيلات والانشطة المذكورة سواء كانت مكتملة او لا.

نحن الموقعون أدناه نعلن التزامنا ببنود هذه الاتفاقية الخاصة المبرمة بيننا في اليوم الحادي والعشرون من شهر

يوليو سنة ٢٠١١ م



العنوان: ص. ب. ٤١٠ / الخرطوم

الشهود :-

١- الاسم: محمد الحاج حسن

العنوان: الهيئة العامة للأبحاث الجيولوجية

التوقيع:

٢- الاسم: سيدة محمد أحمد الشيخ

العنوان: سكرتارية لجنة التعدين

التوقيع:

ع/ الطرف الثاني
شركة الرمالية للتجارة والخدمات المخلوذة
بظمة
لبنان
SDNI 100131013
31/01/2010
23/11/2011

توقيع

عندنا في صرنا هذا العقد
عندنا هذا

لست ضامن
رعدت لهذا

وزارة التخطيط والتنمية العمرانية

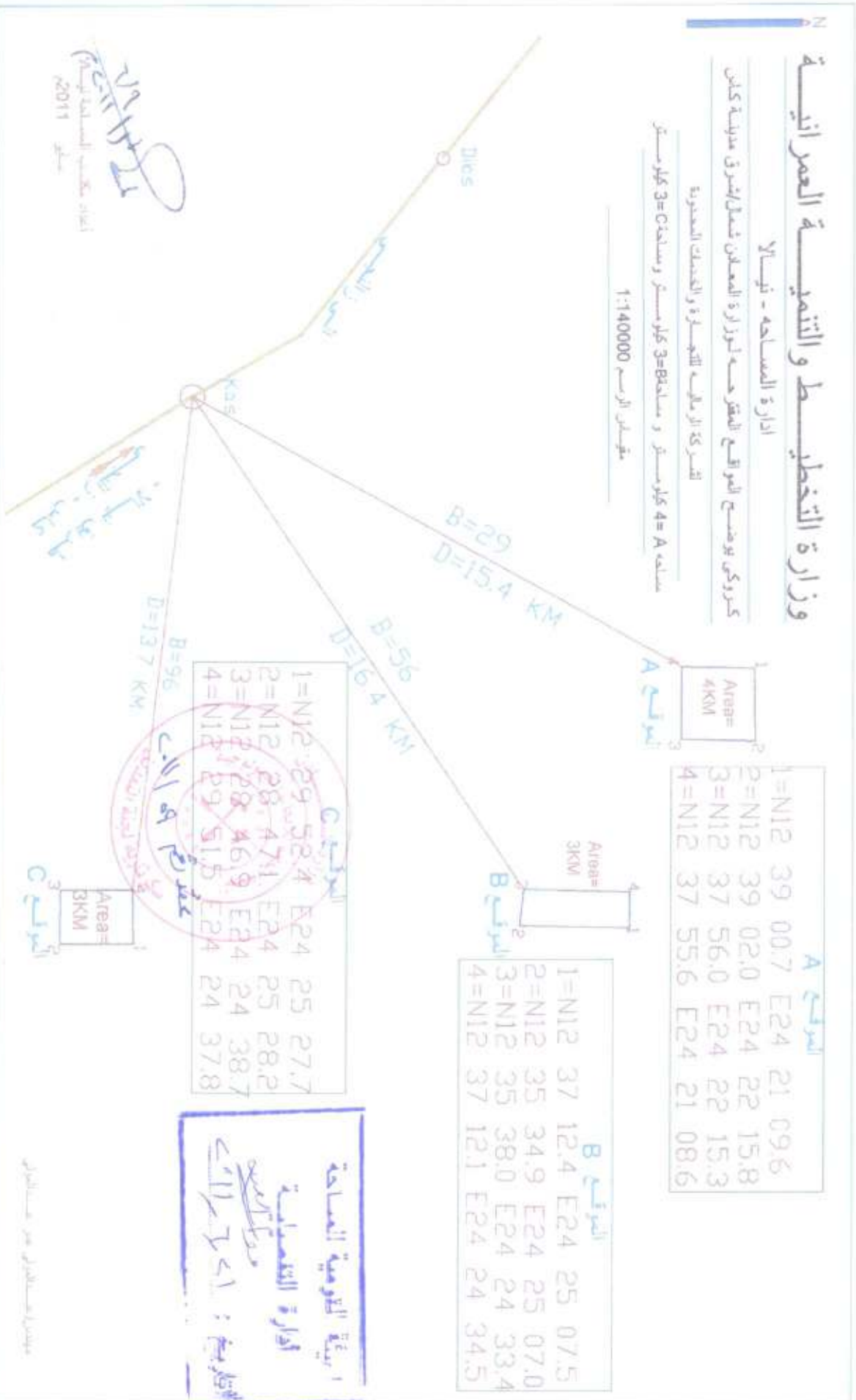
ادارة المساحة - نيسال

كروكي يوضح المواقع المقترحة لوزارة المعادن شمال اسواق مدينة كاس

القسمة الزمالية للتجولة والخصمات المتعددة

مساحة A = 4 كيلومتر و مساحة B = 3 كيلومتر و مساحة C = 3 كيلومتر

مقياس الرسم 1:140000



الموقع A

1=N12	39	00.7	E24	21	09.6
2=N12	39	02.0	E24	22	15.8
3=N12	37	56.0	E24	22	15.3
4=N12	37	55.6	E24	21	08.6

الموقع B

1=N12	37	12.4	E24	25	07.5
2=N12	35	34.9	E24	25	07.0
3=N12	35	38.0	E24	24	33.4
4=N12	37	12.1	E24	24	34.5

الموقع C

1=N12	29	52.4	E24	25	27.7
2=N12	28	47.1	E24	25	28.2
3=N12	28	46.9	E24	24	38.7
4=N12	29	51.5	E24	24	37.8

الهيئة القومية للمساحة
ادارة التخطيط
مخطوط
التاريخ: ١١ / ٥٩

اسماء محمد السيد
٢٠١١

أورنيك عمرة ل.م.م. عمرة (٦)

شهادة تسجيل منطقة بحث مطلقة

عمرة
(59/2011)

اسم المسجل له شركة الرمالية للتجارة والخدمات المحدودة ، الشهادة بحث رقم (2011/33)

أنا د. **يوسف الصمائي محمد علي** أشهد بان مناطق البحث المطلقة الموضحة أدناه والموضحة بالخرطة المرفقة قد تم

تسجيلها في يوم ٢١/٧/٢٠١١ م.

باسم المذكور أعلاه.

رقم منطقة البحث المطلقة	المساحة	اسم موقع المنطقة المطلقة	نوع المعدن المرغوب التنقيب عنه
١	٣ كلم ٢	شمال شرق مدينة كاس	ذهب رسوبي

ملحوظة (١) مدة سريان شهادة البحث المطلقة سنتان من تاريخ التسجيل .

(٢) الأجرة السنوية لمنطقة البحث المطلقة ٥.٠٠٠ جنيه للكيلو متر المربع الواحد أو جزء منه تدفع مقدماً زيادة على

رسوم الترخيص .

(٣) تصبح شهادة تسجيل منطقة البحث المطلقة ملغاة تلقائياً بمجرد حصول المرخص له على عقد إجازة تعدين لأي جزء

من منطقة البحث المطلقة.

د. **يوسف الصمائي محمد علي**

الهيئة العامة للأبحاث الجيولوجية

(بظاهره)

التاريخ ٢١/٧/٢٠١١ م



مقتطفات من رخص البحث عن المعادن :-

- ٧/ لا يعنى تسجيل منطقة بحث مطلقه ان الحكومة تكون ضامنة بأي حال من الأحوال لأي صلاحيات معينة بالنسبة للأرض التي تشملها المنطقة.
- ٨/ يجوز للمرخص له أن يتنازل في أى وقت عن آية منطقة بحث مطلقه تكون قد سجلت له لكن يجب عليه أخطار مدير عام الهيئة العامة للأبحاث الجيولوجية كتابة بهذا التنازل قبل ثلاثة أشهر من تركته أو مغادرته لمنطقة البحث المتنازل عنها.
- ٩/ (١) على المرخص أن يبدأ العمل خلال ستة أشهر من تاريخ تسجيل منطقة بحث مطلقه له و أن يستمر في العمليات التي من شأنها أن تثبت ما إذا كان أي من المواد التي تشملها هذه الرخصة موجودة داخل تلك المنطقة (٢) لا تعتبر العمليات التنقيبية مستمرة إذا أوقفت لآيه فترة تتجاوز ٩٠ يوماً ما لم يكن التوقف بأذن كتابي من اللجنة أو كان مسموحاً به بموجب اللوائح.
- (٣) يجب ان يقدم المرخص له الى مدير عام الهيئة العامة للأبحاث الجيولوجية تقارير سنوية تبين ما ياتي:-
(أ) الاستكشافات الجيولوجية والجيوفيزيكية التي تم إنجازها والنتائج التي أسفرت عنها.
(ب) الخنادق او الابار الاستكشافية التي أنجزت مع ذكر تفاصيل الأطوال والأعماق التي تم الوصول اليها وزوايا الحفر مع ذكر النتائج التي امكن الوصول إليها والعينات ان وجدت.
(ج) نتائج التحاليل التي تمت مع عينات مماثلة للتي تم تحليلها.
(د) رسم يبين نتائج العمل الجيولوجي الذي تم مع توضيح مواقع الاختبارات الجيوفيزيكية ومواقع الخنادق والآبار الاستكشافية والمواقع التي أخزت منها العينات للتحليل.

بِسْمِ اللَّهِ الرَّحْمَنِ الرَّحِيمِ
THE REPUBLIC OF THE SUDAN
جمهورية السودان

MINING LEASE OF () NO. _____
عقد إيجار تعدين (ذهب رشاشي) رقم: 1115-1115

HOLDER: اسم المرخص له: شركة التجارة والخطوط المحدودة
DATE OF ISSUE: تاريخ الإصدار: 11/12/2011
AREA: المساحة: 4 كم²
DISTRICT: المركز: جبال
STATE: الولاية: جمهورية جبال دارفور



MINING COMMITTEE SECRETARY
GEOLOGICAL RESEARCH AUTHORITY OF SU.
MINISTRY OF MINERALS
P.O. BOX 410 KHARTOUM

سكرتارية لجنة التعدين
الهيئة العامة للأبحاث الجيولوجية
وزارة المعادن
ص. ب. ٤١٠ الخرطوم

بسم الله الرحمن الرحيم

وزارة المعادن

الهيئة العامة للأبحاث الجيولوجية

الخرطوم ص ب ١٠٤

الاتفاقية الخاصة لتعدين الذهب الرسوبي على المستوى الصغير بين الحكومة

و شركة الرمالية للتجارة والخدمات المحدودة

عقد رقم (57/2011)

تكون ملكا للدولة ممثلة في الحكومة القومية كل المواد التعدينية الموجودة فوق أراضيها أو تحتها أو تحت مياهها الإقليمية أو على جرفها القاري ويكون لها الحق المطلق في البحث والاستكشاف عن كل المواد التعدينية والتصرف فيها، وحيث إن الحكومة القومية ممثلة في الهيئة العامة للأبحاث الجيولوجية وفقا للقانون ترغب في تطوير وتقنين **تعدين الذهب**

الرسوبي على المستوى الصغير في المناطق التي يتوفر فيها

وحيث إن : - شركة الرمالية للتجارة والخدمات المحدودة

وعنوانها :- الخرطوم حي الزهور شارع محمد نجيب عمارة مغاسل النعمة ص . ب ٦٧١٧، قد تقدمت للهيئة العامة للأبحاث الجيولوجية تطلب منحها رخصة لتعدين الذهب الرسوبي بموجب اتفاقية خاصة وفقا لاحكام المادة ٨ من قانون تنمية البروة المعدنية والتعدين لسنة ٢٠٠٧ الفقرة (٢) فقد وافق السيد/ وزير المعادن على إبرام هذه الاتفاقية الخاصة بين الحكومة ممثلة في الهيئة العامة للأبحاث الجيولوجية وبشار إليها فيما بعد بالطرف الأول وشركة الرمالية للتجارة

والخدمات المحدودة وبشار إليها فيما بعد بالطرف الثاني وذلك وفقا للشروط والتعهدات الآتية :-

١- يوافق الطرف الأول بموجب هذه الاتفاقية الخاصة على منح الطرف الثاني رخصة لتعدين ذهب رسوبي في منطقة شمال

شرق مدينة كاس بولاية جنوب دارفور .

لمدة قدرها خمس سنوات قابلة للتجديد لمدة مماثلة كما موضح بالخارطة المرفقة وفق الإحداثيات التالية :-

Point	Lat	Long
A	12 39 00.7	24 21 09.6
B	12 39 02.0	24 22 15.8
C	12 37 56.0	24 22 15.3
D	12 37 55.6	24 21 08.6

٢- يلتزم الطرف الثاني بعدم القيام بأي عمليات حفر في الصخور الأساسية الثابتة الا بالطرق المنجمة المتعارف عليها عالياً ويتابع إجراءات الأمن والسلامة المعتمدة والحفاظة على البيئة. وفي حالة مخالفة هذا البند يحق للطرف الأول إلغاء هذه الاتفاقية فوراً.

٣- يلتزم الطرف الثاني بدفع ضريبة إرباح الأعمال أو أي ضرائب أخرى تفرضها الدولة على قطاع التعدين.

٤- يلتزم الطرف الثاني بدفع العوائد الجليلة البالغة ٧% من جملة الإنتاج تدفع للهيئة العامة للأبحاث الجيولوجية.

٥- يلتزم الطرف الثاني بدفع ٢٠% صافي الإرباح لحكومة السودان ممثلة في الهيئة العامة للأبحاث الجيولوجية.

٦- يحدد الطرفان بالاتفاق كيفية ووقت تسويق الذهب المنتج عبر القنوات الرسمية وفق قوانين ولوائح بنك السودان.

٧ - تخضع الاتفاقية للحقوق الخاصة للمواطنين من أي نوع ما عدا حق التعدين للذهب الرسوبي ويجب على الطرف الثاني مراعاة هذه الحقوق كافة وتسويتها أو القيام بدفع التعويضات عنها متى لزم ذلك.

٨- يتفق الطرفان على المسائل الفنية الخاصة باستخراج واستخلاص الذهب وتطوير الإنتاج بطريقة علمية.

٩- يجوز للطرف الأول ، اذا ما اقتضت المصلحة العامة ذلك ، إلغاء هذه الاتفاقية بموجب احطار مكتوب مدته ٣ اشهر للطرف الثاني على عنوانه المعتمد ، او بالنشر بالصحف المحلية ، وبعد انتهاء المدة المذكورة تنتهي هذه الاتفاقية دون حاجة الى اللجوء للقضاء او اصدار اي أداة قانونية اخرى.

محمد رستم ٥٧ ١٩٩١

١٠- ان تتم اعمال التعدين تحت إشراف مهندس تعدين او جيولوجي في موقع الإنتاج ويكون مسئولاً عن طريقة لتسييد كسل

التوجيهات والإعلانات الصادرة اليه من الطرف الاول فيما يخص بالجوانب الفنية.

١١- تخضع هذه الاتفاقية لقانون تنمية الثروة المعدنية والتعدين لسنة ٢٠٠٧ م واللوائح الصادرة بموجبه وتشمل الرسوم

والتفتيش والإنجازات والرقابة والإشراف وسائر الإجراءات فيما ورد به نص خاص في هذه الاتفاقية.

١٢- يجب على الطرف الثاني ان يحتفظ بتسجيلات دقيقة تشمل جميع الانشطة الادارية و الفنية وان يسمح للطرف الاول وفي

اي وقت بتفتيش ومراجعة كل التسجيلات والانشطة المذكورة سواء كانت مكتملة او لا.

نحن الموقعون أدناه نعلن التزامنا بتنفيذ هذه الاتفاقية الخاصة المبرمة بيننا في اليوم الحادي والعشرون من شهر

يوليو سنة ٢٠١١ م

ع/الطرف الثاني
شركة الرمالية للتجارة والخدمات المحدودة

بنيانته رقم ١٥١٣١٥١٣
١٥١١٢٥١٥
23/11/2011

ع/الطرف الأول

د. يوسف السمان
مدير عام الهيئة العامة للأبحاث

العنوان: ص. ب. ٤١٠ / الخرطوم
الشهود:-

١- الاسم: محمد الحاج حسن

العنوان: الهيئة العامة للأبحاث الجيولوجية

التوقيع:

٢- الاسم: سيدة محمد أحمد الشيخ

العنوان: سكرتارية لجنة التعدين

التوقيع:

توقيع

هذا أنا في قرنا هذا
على بعد ست صدقنا
المست...
وعدت...
23/11/2011

وزارة التخطيط والتنمية الاقتصادية - الإسكندرية

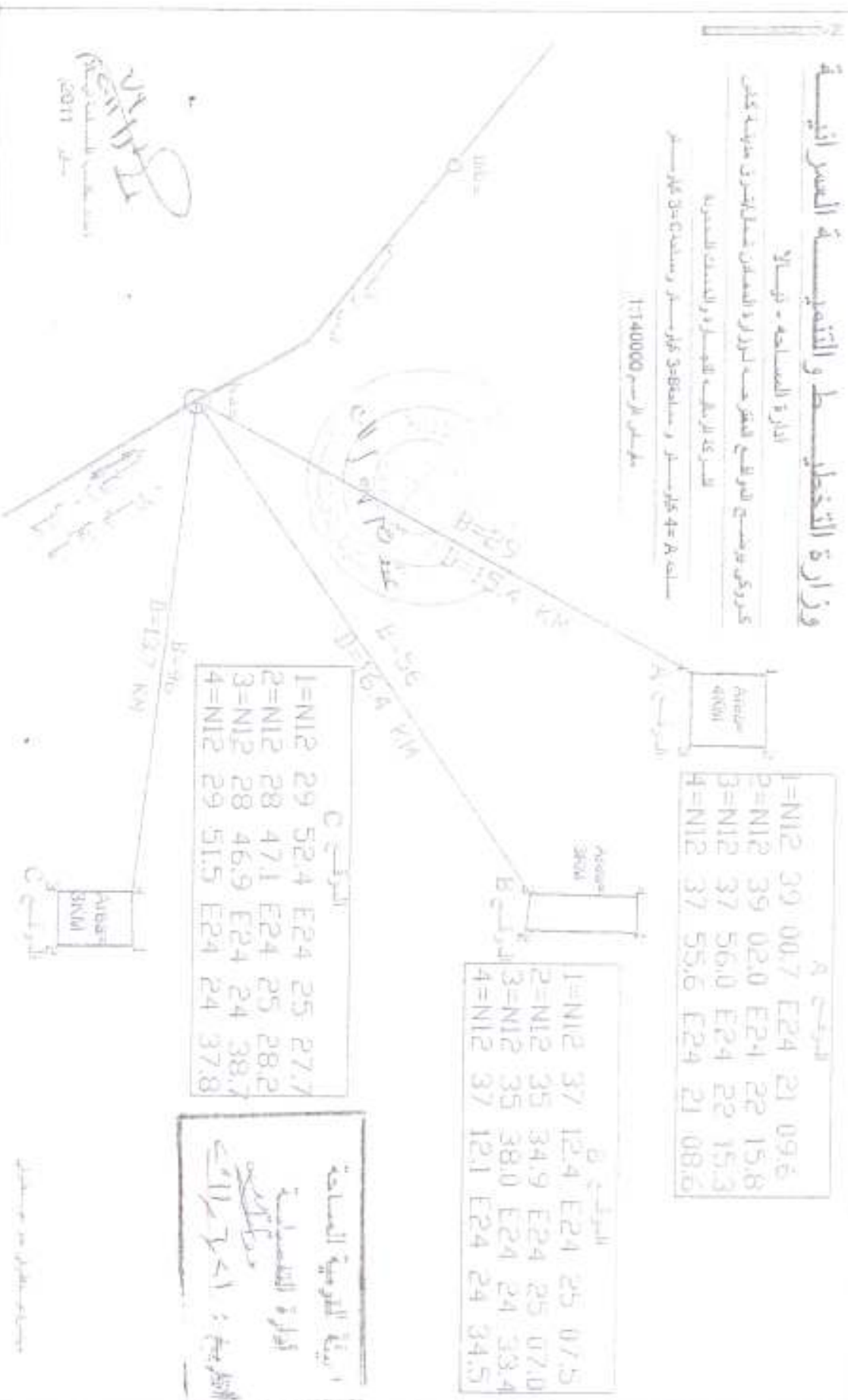
إدارة المساحة - قويسا

كروكي توضيح التوزيع المقترحة لوزونة المعادن على امتداد خط الترسن متبينة على

الدرجة البرطية القوسية والسمت البحرية

مساحة 44 هكتار ومساحة 3 هكتار وسطح 300 هكتار

مقياس الرسم 1:140000



الترسني A

1=N12	39	00.7	E24	21	09.6
2=N12	39	02.0	E24	22	15.8
3=N12	37	56.0	E24	22	15.3
4=N12	37	55.6	E24	21	08.6

الترسني B

1=N12	37	12.4	E24	25	07.5
2=N12	35	34.9	E24	25	07.0
3=N12	35	38.0	E24	24	33.4
4=N12	37	12.1	E24	24	34.5

الترسني C

1=N12	29	52.4	E24	25	27.7
2=N12	28	47.1	E24	25	28.2
3=N12	28	46.9	E24	24	38.7
4=N12	29	51.5	E24	24	37.8

إيئة القومية المساحة
إدارة المساحة
القويسا
10/10/2011

القويسا
10/10/2011

القويسا

أوريك نكرة ل.م.م. عمرة (٦)

شهادة تسجيل منطقة بحث مطلق

اسم المسجل له شركة الرعالية للتجارة والخدمات المحدودة ، الشهادة بحث رقم (2011/32)
أنا **د. يوسف السماوي محمد علي** أشهد بأن مناطق البحث المضافة الموضحة أدناه والموضحة بالخرطة المرفقة قد تم
تسجيلها في يوم ٢٠١١/٧/٢١ م.
باسم المذكور أعلاه.

رقم منطقة البحث المضافة	المساحة	اسم موقع المنطقة المضافة	نوع المعدن المرغوب التنقيب عنه
١	٤ كلم ٢	شمال شرق مدينة كاس	ذهب رسوبي

ملحوظة (١) مدة سريان شهادة البحث المضافة ستان من تاريخ التسجيل

(٢) الأجرة السنوية لمنطقة البحث المضافة ٥.٠٠٠ جنيه للكيلو متر المربع الواحد أو جزء منه تدفع مقدماً زيادة على رسوم الترخيص

(٣) تصح شهادة تسجيل منطقة البحث المضافة منفاة تلقائياً بمجرد حصول المرخص له على عقد إيجار تعدين لأي جزء من منطقة البحث المضافة

د. يوسف السماوي محمد علي
مفينة العامة للأبحاث الجيولوجية
(بظاهرة)

التاريخ ٢٠١١/٧/٢١ م

مقتطفات من رخص البحث عن المعادن :-

- ٧/ لا يعنى تسجيل منطقة بحث مطلقه ان الحكومة تكون ضامنة بأي حال من الأحوال لأي صلاحيات معينة بالنسبة للأرض التي تشملها المنطقة .
- ٨/ يجوز للمرخص له أن يتنازل في أي وقت عن آية منطقة بحث مطلقه تكون قد سجلت له لكن يجب عليه أخطار مدير عام الهيئة العامة للأبحاث الجيولوجية كتابة بهذا التنازل قبل ثلاثة أشهر من توكه أو مغادرته لمنطقة البحث المتنازل عنها .
- ٩/ (١) على المرخص أن يبدأ العمل خلال ستة أشهر من تاريخ تسجيل منطقة بحث مطلقه له و أن يستمر في العمليات التي من شأنها أن تثبت ما إذا كان أي من المواد التي تشملها هذه الرخصة موجودة داخل تلك المنطقة (٢) لا تعتبر العمليات التنقيبية مستمرة إذا أوقفت لأيه فترة تتجاوز ٩٠ يوماً مالم يكن التوقف بسأذن كتابي من اللجنة أو كان مسموحاً به بموجب اللوائح .
- (٣) يجب ان يقدم المرخص له الى مدير عام الهيئة العامة للأبحاث الجيولوجية تقارير سنوية تبين ما ياتي :-
- (أ) الاستكشافات الجيولوجية والجيوفيزيكية التي تم إنجازها والنتائج التي أسفرت عنها .
- (ب) الخنادق أو الآبار الاستكشافية التي أنجزت مع ذكر تفاصيل الأطوال والأعماق التي تم الوصول اليها وزوايا الحفر مع ذكر النتائج التي امكن الوصول اليها والعينات ان وجدت .
- (ج) نتائج التحليل التي تمت مع عينات مماثلة لتلك التي تم تحليلها .
- (د) رسم يبين نتائج العمل الجيولوجي الذي تم مع توضيح مواقع الاختصاصات الجيوفيزيكية ومواقع الخنادق والآبار الاستكشافية والمواقع التي أخزت منها العينات للتحليل .

بسم الله الرحمن الرحيم
THE REPUBLIC OF THE SUDAN
جمهورية السودان

MINING LEASE OF () NO. _____

عقد إيجار تعدين (ذهب) رقم: ١٥٨/٢٠١٤

HOLDER: اسم المرخص له: شركة البرمادية للتجارة والخدمات المعدنية
DATE OF ISSUE: تاريخ الإصدار: ١٥/١١/٢٠١٤
AREA: المساحة: ٣ كم^٢
DISTRICT: المركز: نبالا
STATE: الولاية: جنوب دارفور



MINING COMMITTEE SECRETARY
GEOLOGICAL RESEARCH AUTHORITY OF SU.
MINISTRY OF MINERALS
P.O. BOX 410 KHARTOUM

سكرتارية لجنة التعدين
الهيئة العامة للأبحاث الجيولوجية
وزارة المعادن
ص. ب. ٤١٠ الخرطوم

بسم الله الرحمن الرحيم

وزارة المعادن

الهيئة العامة للأبحاث الجيولوجية

الخرطوم ص ب ٤١٠

الاتفاقية الخاصة لتعدين الذهب الرسوبي على المستوى الصغير بين الحكومة

و شركة الرمالية للتجارة والخدمات المحدودة

عقد رقم (58/2011)

تكون ملكا للدولة ممثلة في الحكومة القومية كل المواد التعدينية الموجودة فوق اراضيها او تحتها او تحت مياهها الإقليمية او على جرفها القاري ويكون لها الحق المطلق في البحث والاستكشاف عن كل المواد التعدينية والتصرف فيها، وحيث ان الحكومة القومية ممثلة في الهيئة العامة للأبحاث الجيولوجية وفقا للقانون ترغب في تطوير وتقنين **تعدين الذهب الرسوبي على المستوى الصغير** في المناطق التي يتوفر فيها

وحيث إن : - شركة الرمالية للتجارة والخدمات المحدودة

وعنوانها :- الخرطوم حي الزهور شارع محمد نجيب عمارة مغاسل النعمة ص . ب ٦٧١٧ ، قد تقدمت للهيئة العامة للأبحاث الجيولوجية تطلب منحها رخصة لتعدين الذهب الرسوبي بموجب اتفاقية خاصة وفقا لاحكام المادة ٨ من قانون تنمية الثروة المعدنية والتعدين لسنة ٢٠٠٧ الفقرة (٢) فقد وافق السيد/ وزير المعادن على إبرام هذه الاتفاقية الخاصة بين الحكومة ممثلة في الهيئة العامة للأبحاث الجيولوجية ويشار إليها فيما بعد بالطرف الأول وشركة الرمالية للتجارة

والخدمات المحدودة ويشار إليها فيما بعد بالطرف الثاني وذلك وفقا للشروط والتعهدات الاتية :-



١- يوافق الطرف الاول بموجب هذه الاتفاقية الخاصة على منح الطرف الثاني رخصة لتعدين ذهب رسوبي في منطقة شمال شرق مدينة كاس بولاية جنوب دارفور .

لمدة قدرها خمس سنوات قابلة للتجديد لمدة ماثلة كما موضح بالخارطة المرفقة وفق الإحداثيات التالية :-

Point	Lat	Long
A	12 37 12.4	24 25 07.5
B	12 35 34.9	24 25 07.0
C	12 35 38.0	24 24 33.4
D	12 37 12.1	24 24 34.5

٢- يلتزم الطرف الثاني بعدم القيام باى عمليات حفر في الصخور الأساسية الثابتة الا بالطرق المنجمية المتعارف عليها عالمياً وبتابع إجراءات الأمن والسلامة المعتمدة والحفاظة علي البيئة. وفي حالة مخالفة هذا البند يحق للطرف الاول الغاء هذه الاتفاقية فوراً.

٣- يلتزم الطرف الثاني بدفع ضريبة إرباح الأعمال أو أي ضرائب أخرى تفرضها الدولة علي قطاع التعدين.

٤- يلتزم الطرف الثاني بدفع العوائد الجليلية البالغة ٧% من جملة الإنتاج تدفع للهيئة العامة للأبحاث الجيولوجية.

٥- يلتزم الطرف الثاني بدفع ٢٠% صافي الإرباح لحكومة السودان ممثلة في الهيئة العامة للأبحاث الجيولوجية.

٦- يحدد الطرفان بالاتفاق كيفية ووقت تسويق الذهب المنتج عبر القنوات الرسمية وفق قوانين ولوائح بنك السودان.

٧ - تخضع الاتفاقية للحقوق الخاصة للمواطنين من اي نوع ما عدا حق التعدين للذهب الرسوبي ويجب على الطرف الثاني مراعاة هذه الحقوق كافة وتسويتها او القيام بدفع التعويضات عنها متى لزم ذلك.

٨- يتفق الطرفان على المسائل الفنية الخاصة باستخراج واستخلاص الذهب وتطوير الإنتاج بطريقة علمية.

٩- يجوز للطرف الاول ، اذا ما اقتضت المصلحة العامة ذلك ، إنهاء هذه الاتفاقية بموجب اخطار مكتوب مدته ٣ اشهر للطرف

الثاني على عنوانه المعتمد ، او بالنشر بالصحف المحلية ، وبعد انتهاء المدة المذكورة تنتهي هذه الاتفاقية دون حاجة الى اللجوء

للقضاء أو اصدار اى أداة قانونية اخرى.

معدت في ١٠/٠٥/٢٠١١

وزارة التخطيط والتنمية العمرانية

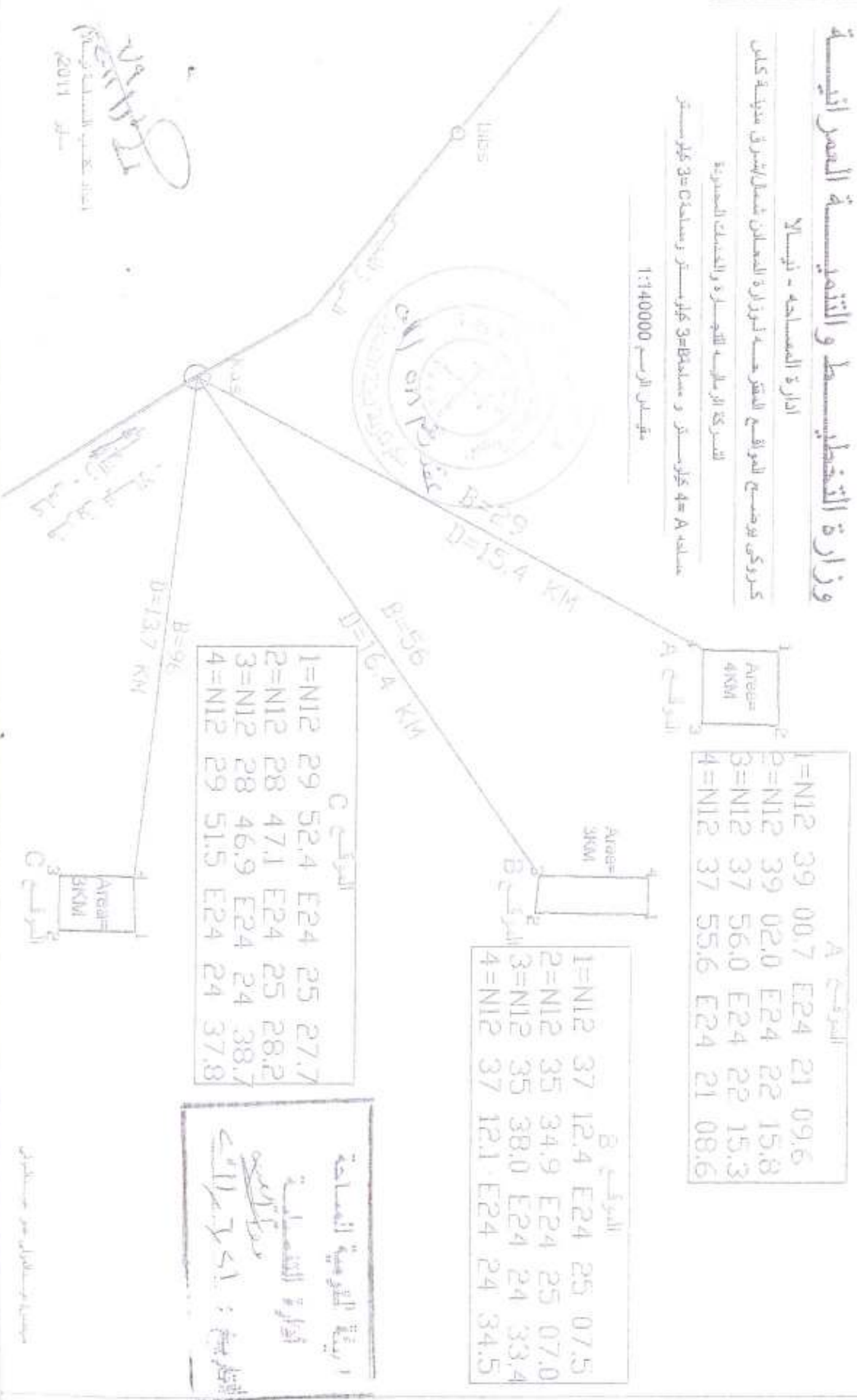
ادارة المساحة - نوبلا

كروكي يوضح المواقع المقرحة لوزارة التخطيط شمال بشرق مدينة كلس

الترسعة الوطنية للجوسرة والخدميات العمومية

مساحة A 4هـ كلترمتر و مساحة B 3هـ كلترمتر و مساحة C 2هـ كلترمتر

مقياس الرسم 1:140000



الموقع A

1=N12	39	00.7	E24	21	09.6
2=N12	39	02.0	E24	22	15.8
3=N12	37	56.0	E24	22	15.3
4=N12	37	55.6	E24	21	08.6

الموقع B

1=N12	37	12.4	E24	25	07.5
2=N12	35	34.9	E24	25	07.0
3=N12	35	38.0	E24	24	33.4
4=N12	37	12.1	E24	24	34.5

الموقع C

1=N12	29	52.4	E24	25	27.7
2=N12	28	47.1	E24	25	28.2
3=N12	28	46.9	E24	24	38.7
4=N12	29	51.5	E24	24	37.8

الهيئة القومية للمساحة
ادارة المساحة
نوبلا
14/1/2011

م. م. م. م. م. م.
م. م. م. م. م. م. م.
2011

م. م. م. م. م. م. م.

١٠- ان تتم اعمال التعدين تحت إشراف مهندس تعدين او جيولوجي في موقع الإنتاج ويكون مسنولا عن طريقة تنفيذ كل

التوجيهات والإعلانات الصادرة اليه من الطرف الاول فيما يختص بالجوانب الفنية.

١١- تخضع هذه الاتفاقية لقانون تنمية الثروة المعدنية والتعدين لسنة ٢٠٠٧ م واللوائح الصادرة بموجبه وتشمل الرسوم

والفتيش والإيجارات والرقابة والإشراف وسائر الإجراءات فيما ورد به نص خاص في هذه الاتفاقية.

١٢- يجب على الطرف الثاني ان يحتفظ بتسجيلات دقيقة تشمل جميع الانشطة الادارية و الفنية وان يسمح للطرف الاول وفي

اي وقت بتفتيش ومراجعة كل التسجيلات والانشطة المذكورة سواء كانت مكتملة او لا.

نحن الموقعون أدناه نعلن التزامنا بنود هذه الاتفاقية الخاصة المبرمة بيننا في اليوم الحادي والعشرون من شهر

يوليو سنة ٢٠١١ م

أحمد الربيع محمد علي مفضل
ع/الطرف الثاني
شركة الرمالية للتجارة والخدمات المحدودة

231112511

عبد ربه
ع/الطرف الأول
د. يوسف السمان
مدير عام الهيئة العامة للأبحاث

العنوان: ص. ب. ٤١٠ / الخرطوم

الشهود:-

١- الاسم: محمد الحاج حسن

العنوان: الهيئة العامة للأبحاث الجيولوجية

التوقيع:

٢- الاسم: سيدة محمد أحمد الشيخ

العنوان: سكرتارية لجنة التعدين

التوقيع:

تُصَدِّقُ بِهَذَا

هذه الاتفاقية
بمعرفة السيد محمد

السيد محمد
محمد أحمد

أورنيك عمرة ل.م.م. عمرة (٦)

شهادة تسجيل منطقة بحث مطلقه

اسم المسجل له شركة الرمالية للتجارة والخدمات المحدودة ، الشهادة بحث رقم (2011/34)
أنا د. يوسف السماوي محمد علي أشهد بان مناطق البحث المطلقة الموضحة أدناه والموضحة بالخرطة المرفقة قد تم
تسجيلها في يوم ٢٠١١/٧/٢١ .
باسم المذكور أعلاه.

رقم منطقة البحث المطلقة	المساحة	اسم موقع المنطقة المطلقة	نوع المعدن المرغوب التنقيب عنه
١	٣ كلم ٢	شمال شرق مدينة كاس	ذهب رسوبي

ملحوظة (١) مدة سريان شهادة البحث المطلقة سنتان من تاريخ التسجيل .

(٢) الأجرة السنوية لمنطقة البحث المطلقة ٥.٠٠٠ جنيه للكيلو متر المربع الواحد أو جزء منه تدفع مقدماً زيادة على رسوم الترخيص .

(٣) تصح شهادة تسجيل منطقة البحث المطلقة مفعلة تلقائياً بمجرد حصول المرخص له على عقد إجارة تعدين لأي جزء من منطقة البحث المطلقة.

د. يوسف السماوي محمد علي
مختار
الهيئة العامة للأبحاث الجيولوجية
(بظاهره)

التاريخ ٢٠١١/٧/٢١ م

مقتطفات من رخص البحث عن المعادن :-

- ٧/ لا يعنى تسجيل منطقة بحث مطلقه ان الحكومة تكون ضامنة بأي حال من الأحوال لأي صلاحيات معينة بالنسبة للأرض التي تشملها المنطقة.
- ٨/ يجوز للمرخص له أن يتنازل في أي وقت عن آية منطقة بحث مطلقة تكون قد سجلت له لكن يجب عليه أخطار مدير عام الهيئة العامة للأبحاث الجيولوجية كتابة بهذا التنازل قبل ثلاثة أشهر من تركته أو مغادرته لمنطقة البحث المتنازل عنها.
- ٩/ (١) على المرخص أن يبدأ العمل خلال ستة أشهر من تاريخ تسجيل منطقة بحث مطلقة له و أن يستمر في العمليات التي من شأنها أن تثبت ما إذا كان أي من المواد التي تشملها هذه الرخصة موجودة داخل تلك المنطقة (٢) لا تعتبر العمليات التنقيبية مستمرة إذا أوقفت لآيه فترة تتجاوز ٩٠ يوماً ما لم يكن التوقف بأذن كتابي من اللجنة أو كان مسموحاً به بموجب اللوائح.
- (٣) يجب ان يقدم المرخص له الى مدير عام الهيئة العامة للأبحاث الجيولوجية تقارير سنوية تبين ما يأتي :-
- (أ) الاستكشافات الجيولوجية والجيوفيزيكية التي تم إنجازها والنتائج التي أسفرت عنها.
- (ب) الحنادق او الآبار الاستكشافية التي أنجزت مع ذكر تفاصيل الأطوال والأعماق التي تم الوصول اليها وزوايا الحفر مع ذكر النتائج التي امكن الوصول اليها والعينات ان وجدت.
- (ج) نتائج التحاليل التي تمت مع عينات مماثلة للتي تم تحليلها.
- (د) رسم يبين نتائج العمل الجيولوجي الذي تم مع توضيح مواقع الاختبارات الجيوفيزيكية ومواقع الحنادق والآبار الاستكشافية والمواقع التي أخزت منها العينات للتحليل.